

# KWALITEITSIMPULS WORKUM

UITVOERINGSSTRATEGIE VAN DE  
STADSVISIE WORKUM 2010-2025

**CONCEPT**



# CONCEPT

## INHOUD

INLEIDING	3
VERBINDEN VAN KWALITEITEN	5
THEMA'S EN TRENDS	7
VERBINDEN VAN KANSRIJKE LOCATIES	11

## COLOFON

### Kwaliteitsimpuls Workum

Opdrachtgever:

Plaatselijk belang Workum

In samenwerking met:

Ondernemersvereniging Workum

Stichting Stadsherstel Workum

Hoekseize (inwoners van Workum)

Mede mogelijk gemaakt door:

IMF

Gemeente Súdwest Fryslân

Stadsburgerweeshuis

Workum.nl

Adviesteam:

NO.ORDPEIL landschap.erfgoed

concept, 2 juli 2018

674 00 402

**NO.ORDPEIL**  
landschap.erfgoed



## INLEIDING

### VAN STADSVISIE NAAR KWALITEITSIMPULS

Plaatselijk Belang Workum heeft geconstateerd dat voor de komende jaren meer focus moet worden gelegd op de huidige ontwikkelingen en trends als uitwerking van de Stadsvisie Workum 2010-2025. Een uitwerking die zich tevens richt op de grotere context, zoals de positionering van Workum aan de IJsselmeerkust en het benutten van de identiteit met de karakteristieke kenmerken van de historische stad, en die een kwaliteitsimpuls betekent voor de leefomgeving. Centraal staan daarbij de vier begrippen: zichtbaar, vindbaar, bereikbaar en beleefbaar. Workum vervult voor de bewoners van de Súdwesthoek een belangrijke regionale functie. Voor deze regionale betekenis is het van belang dat het voorzieningenniveau aantrekkelijk en op peil blijft om in deze mooie stad van Súdwest Fryslân te wonen, werken en recreëren. De Kwaliteitsimpuls Workum gaat in op de kansen om Workum als historische stad met kunst en cultuur voor inwoners, toeristen en recreanten te versterken.

Samen met bewoners en ondernemers is deze kwaliteitsimpuls opgesteld waarbij richting wordt gegeven aan de wijze waarop Workum zich kan profileren en positioneren in Súdwest Fryslân.

### UITVOERINGSSTRATEGIE

De ontwikkelingen die afgelopen jaren hebben plaatsgevonden zijn van invloed op de vitaliteit van het centrum, zoals onder andere het supermarktcluster aan de Hearewei. De goede bereikbaarheid en het gemak van parkeren voor de deur, zorgt voor veel klandizie voor de supermarkten. Het is een aantrekkelijke plek als vestigingslocatie, zoals een nieuwe bestemming voor de voormalige bibliotheek. Daar staat tegenover dat het winkelend publiek nog niet altijd de weg naar het centrum heeft gevonden. Een andere ontwikkeling is het dichterbij het centrum betrekken van het aantal (overnachtende) watersporters, door het aanleggen van twee passantenhavens en de herinrichting van de Doltewâl. Deze verschillende ontwikkelingen zijn van belang voor Workum als regionale voorzieningsplaats en centrum van recreatie en toerisme.

De opgave richt zich nu op de verbinding tussen de verschillende gebieden en de versterking van de kwaliteit en identiteit van Workum als regionaal centrum met een belangrijke betekenis voor de watersport en het cultuurtoerisme (musea en galleries). Naast het leggen van verbindingen komen er ook nieuwe ontwikkelingen en opgaven op ons af. Workum kan als belangrijke regionale historische stadskern aan de IJsselmeerkust inzetten op de drie pijlers, die de gemeente aangeeft:

- Energietransitie (alle woningen en bedrijven energieneutraal in 2030),
- Klimaatadaptatie (waterberging en dijkverzwaring),
- Circulaire economie (hergebruik van grondstoffen).

# CONCEPT



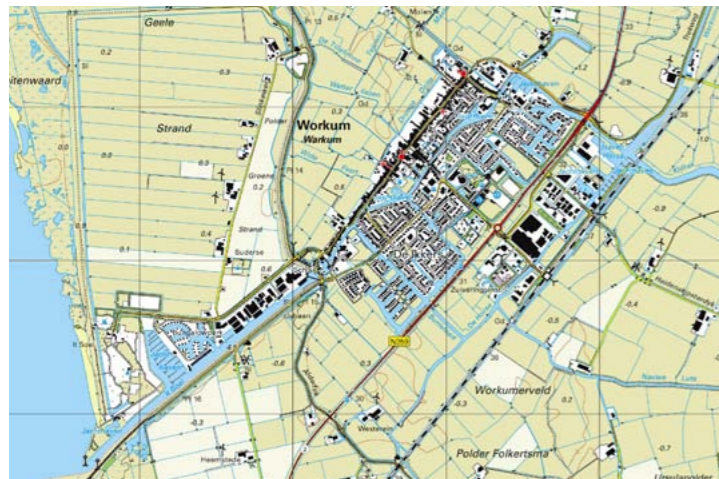
1500



1700



1900



2000

DNA workum

## VERBINDEN VAN KWALITEITEN

De aanwezigheid van (cultuur)historie, musea en kunst en het culinaire aanbod in combinatie met de watersport zijn de kernkwaliteiten van Workum. Een belangrijke kans biedt het verbinden van deze kwaliteiten, zodat er een samenhangende structuur ontstaat voor de verschillende doelgroepen, van de eigen inwoner, de watersporters die in Workum verblijven, tot de dagrecreant die met de trein, auto of op de fiets naar Workum komt. Een aantrekkelijke verbinding met 't Soal kan het aantal bezoeken van de aldaar verblijvende toeristen versterken. Om die reden wordt de kwaliteitsimpuls voor Workum uitgewerkt en wordt ingezet op de *Beleidsagenda gemeente Súdwest Fryslân 2018-2022*.

### WORKUM ALS REGIONAAL CENTRUM AAN HET IJSELMEER

Workum is een van de steden aan de IJsselmeerkust, waarvoor op dit moment een gebiedsagenda is gerealiseerd. Het Recreatiegebied 't Soal draagt bij aan een hoogwaardig recreatief product, zowel voor dag- als voor verblijfsrecreatie. De ligging aan het IJsselmeer, het spoor en de provinciale weg bepaalt dat het voorzieningenniveau (cultuur, culinair, detailhandel en horeca) van Workum, zowel regionaal als voor de recreatie en toerisme (watersport), van groot belang is. De ontwikkeling van het recreatiegebied en de dijkverzwaring is geen onderdeel van deze kwaliteitsimpuls maar van de Agenda IJsselmeerkust.

Workum kan inzetten op:

- Agenda IJsselmeerkust
- Gebiedsagenda Súdwest-Fryslân



### WORKUM ALS KUNST- EN CULTUURSTAD

De ruimtelijke identiteit (het DNA) van Workum wordt bepaald door het verhaal van het verleden, de historische ontwikkeling en de karakteristieke kenmerken. Dit vormt het uitgangspunt voor de ontwikkeling en borging van (beeld)kwaliteit en de aantrekking van nieuwe bezoekers. Met de internationale naamsbekendheid van het Jopie Huismanmuseum kan Workum zich onderscheiden als kunststad aan het IJsselmeer.

Workum kan inzetten op:

- Cultuur, kunst en erfgoed
- Duurzaamheid
- Toerisme en recreatie



### WORKUM, HISTORISCHE STAD ALS ÉÉN VAN DE ELFSTEDEN

Herkenbare stadsentrees en verbinden centrum met supermarktcluster, de Begine als 'rode loper'

Workum kan inzetten op:

- Agenda Ut de Mienskip
- Instandhoudingsregeling (rijks)monumenten, beheer en behoud
- Verkeer en vervoer



# CONCEPT

## THEMA'S EN TRENDS

Workum heeft een rijke historie en de stad kent prachtige verhalen over het verleden. Belangrijk is om dat mee te nemen in de uitvoeringsstrategie voor de komende jaren. De uitvoeringsstrategie van de *Stadsvisie Workum* betekent het verbinden van kwaliteiten en versterken van de karakteristieke samenhangende structuur met aantrekkelijke routes. Zo blijven mensen langer in de stad, een echt 'Van harte Workum'.

### KWALITEITSIMPULS WORKUM 2025

De *Kwaliteitsimpuls Workum* is een gezamenlijke opgave van alle partijen die de urgentie voelen om in te zetten op de trends en nieuwe ontwikkelingen die op Workum af komen. Koppelkansen met onder andere de *energiestrategie Fryslân energieneutraal in 2050* bieden een impuls voor lokale en regionale ontwikkelingen. Daarbij leidt maatschappelijke innovatie (relevante samenwerkingen en kansrijke organisatievormen) tot het verbeteren van ruimtelijke identiteit (DNA), landschappelijke kwaliteit en het versterken van de leefbaarheid en lokale economie (imago). Het biedt in onze beleving aan alle partijen een aantrekkelijk perspectief. Bewoners en ondernemers van Workum zijn nauw betrokken bij het tot stand komen van deze kwaliteitsimpuls, het kompas voor ontwikkelingen voor de komende jaren ter uitvoering van de *Stadsvisie Workum 2010-2025*. Het is geen gedetailleerde blauwdruk, maar geeft in hoofdlijnen aan welke richting de bewoners en ondernemers gezamenlijk in willen slaan.

Voor de kwaliteitsimpuls is een zestal thema's en trends uitgewerkt. Voor een vijftal kansrijke locaties is een kansenkaart opgesteld, waarbij op basis van de zes thema's de uitvoeringsagenda is samengesteld. De prioritering voor de realisatie van de kwaliteitsimpuls zal verder moeten worden uitgewerkt in overleg met de gemeente Súdwest Fryslân.



Workum, gezien vanaf het Ijsselmeer



Historie Workum in beeld

1000

Bewoning op oeverwallen Wijnerts  
Aanleg eerste dijken langs de kust

1300

Dichtslibben Middellzee, opbloei  
handel Zuiderzeesteden

1400

Bouw Vrouwenklooster  
Verlening Poortrecht  
Lintbebouwing van Sluis tot Dwarsnoard  
Graven van Nije Delfte (later Djippe Dolte)  
en Het Vliet  
Bouw Stadhuis

1500

1570 Allerheiligenstorm, doorbraak dijken

1600

1620 Aanleg trekvaart naar Bolsward  
1624 Inpoldering Workumer Nieuwland

1700

Bloei Workum, vaste (paarden)markt,  
verdieping waterwegen  
Aanleg stenen sluis + bouw eerste werf

1800

1825 Zware februari storm, verlies boerderijen  
ontstaan Djippe Gat

1875 Demping van de Wijnerts  
1878 Droogmakerij Workumermeer

1885 Aanleg Spoorlijn

1900

1919 Demping Noarderhaven

1958 Zwembad bij It Soal en Camping Ijsselmeer

1986 Opening Jopie Huisman Museum  
1997 Merk autovrij

2000

2018 Elfstedenfontein  
Nieuwbouw Zwembad

Historie Workum in tijdlijn

# CONCEPT

## 1. WELKOM WORKUM - STATIONSTRONES EN STADSSILHOUET



## 4. KWALITEIT EN VEILIGE VERBINDINGEN



## 2. PARKEREN VOOR BEWONERS EN TOERISTEN



## 5. WATERRIJK WORKUM - BEVAARBAAR WORKUM



## 3. BEWEGWIJZERINGSYSTEEM EN ROUTING



## 6. TOEKOMSTBESTENDIG WORKUM



# CONCEPT

## VERBINDEN VAN KANSRIJKE LOCATIES



**LEGENDA**

- Historisch bebouingslint
- Openbare ruimte historisch bebouingslint
- Hoofdgroenstructuur
- Dijken
- Hoofdwaterstructuur
- Provinciale weg N359
- Hoofdwegenstructuur

**Kansrijke locaties**

- Stads kern
- Toegangspoort water
- Industrie-/bedrijventerrein
- Verbinding station-stads kern

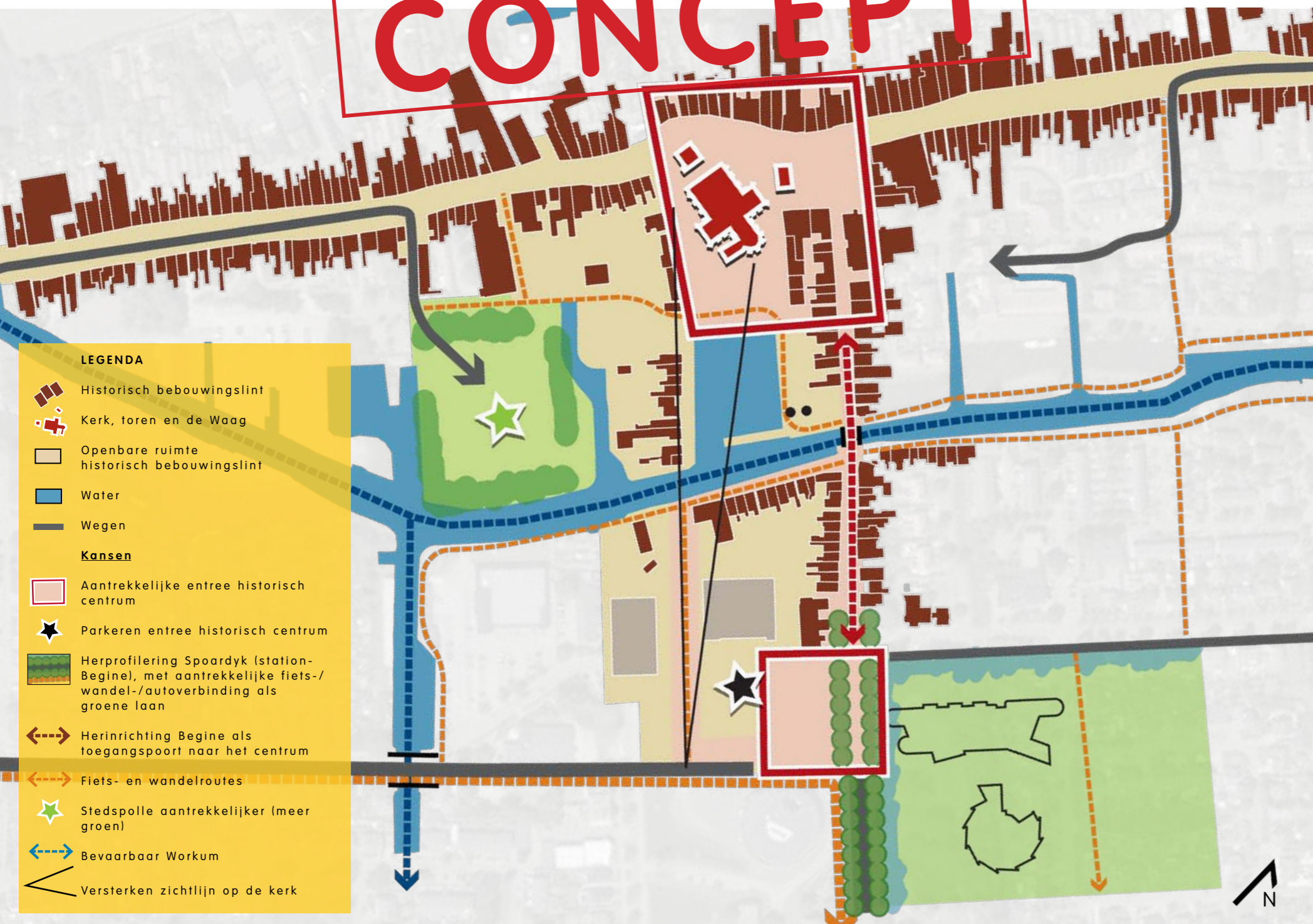
**Kansen**

- Centrumfunctie/horeca cultuurhistorie
- Water(sport)
- Natuur/groen
- Algeraburren
- Afslag Workum-noord
- Rotonde Workum centrum
- Afslag Workum-zuid
- Stationsgebied
- Recreatieve voorziening
- Recreatieve route 't Soal
- Langzaam verkeersverbindingen woongebieden/sport (veiligheid)
- Bevaarbaar Workum
- Behouden/versterken silhouet

### KANSRIJKE LOCATIES

1. Historisch centrum
2. Noord en Dwarsnoord
3. Havengebied met sluis
4. Bedrijventerrein 't Soal
5. Industrieterrein Horsa - verbinding station met centrum

# CONCEPT



## HISTORISCH CENTRUM

### WELKOM WORKUM - STADSENTREES EN STADSSILHOUET

1. Ontwikkelen van een kwalitatief aantrekkelijk historisch centrum met historische bewegwijzering (Scheepshelling, Jopie Huisman, Fontein, Strand, Zeedijk etc.) Ook te gebruiken voor toeristenbussen en al opstapplaats voor het treintje.
2. Versterken entrees Workum: sfeerbeelden bij alle ingangen
3. Herinrichting Begine als toegangspoort naar het centrum

### PARKEREN VOOR BEWONERS EN TOERISTEN

4. Parkeren entree centrum Workum
5. Realiseren van camperplaatsen in het centrum van Workum
6. Verkeersplan opstellen voor historisch centrum (autoluw, eenrichtingsverkeer, seizoensgebonden keuzes, zwaar vrachtverkeer etc.)
7. Parkeerbeleid vernieuwen (eventueel seizoensgebonden) en combineren met laad- en losplekken

### BEWEGWIJZERINGSYSTEEM EN ROUTING

8. Betere (historische) bewegwijzering naar centrum vanaf toegangswegen
9. Bewegwijzering P-route
10. Informatievoorziening centrum

### KWALITEIT EN VEILIGE VERBINDINGEN

11. Begine als langzaam verkeersverbinding (alleen bestemmingsverkeer?)
12. Doortrekken van Hearewei naar de Spoordyk
13. Versterken route voor voetgangers van supermarkt naar centrum
14. Aantrekkelijke groene ruimte Stedspolle
15. Historische centrum beschouwen als een geheel van Dwarsnoord, Noord, Merk, Begine, tot Sud; deze eenheid ruimtelijk versterken en oude verbindingen herstellen
16. Eenheid in straatverlichting en bebording

### WATERRIJK WORKUM - BEVAARBAAR WORKUM

17. Bevaarbaar water (sloepen-/kanoroute) Dolte-Dyksfeart-Drooge Dolte-Yskeburrefeart
18. Realiseren van trailerhelling
19. Realiseren aanlegplaatsen voor sloepen
20. Versterken doorvaart door verhogen van Beginebrug naar dezelfde hoogte als Kettingbrug
21. Boodschappensteiger
22. Ontwikkelen van hogere vaste brug in de Hearewei om doorvaart rondje Workum mogelijk te maken (look t.b.v. verkeersveiligheid)

### TOEKOMSTBESTENDIG WORKUM

23. Toevoegen van oplaadpunten voor elektrische fietsen en elektrische auto's in het gehele centrum

## INSPIRATIEBEELDEN INSPIRATIEBEELDEN



HISTORISCHE INFORMATIE



OPENBARE RUIMTE EN ZICHTLIJNEN



AANTREKKELIJKE INFORMATIEBORDEN



AANTREKKELIJKE GROENE OEVERS



GROEN IN DE STAD 1900



AANTREKKELIJKE VERBINDING CENTRUM

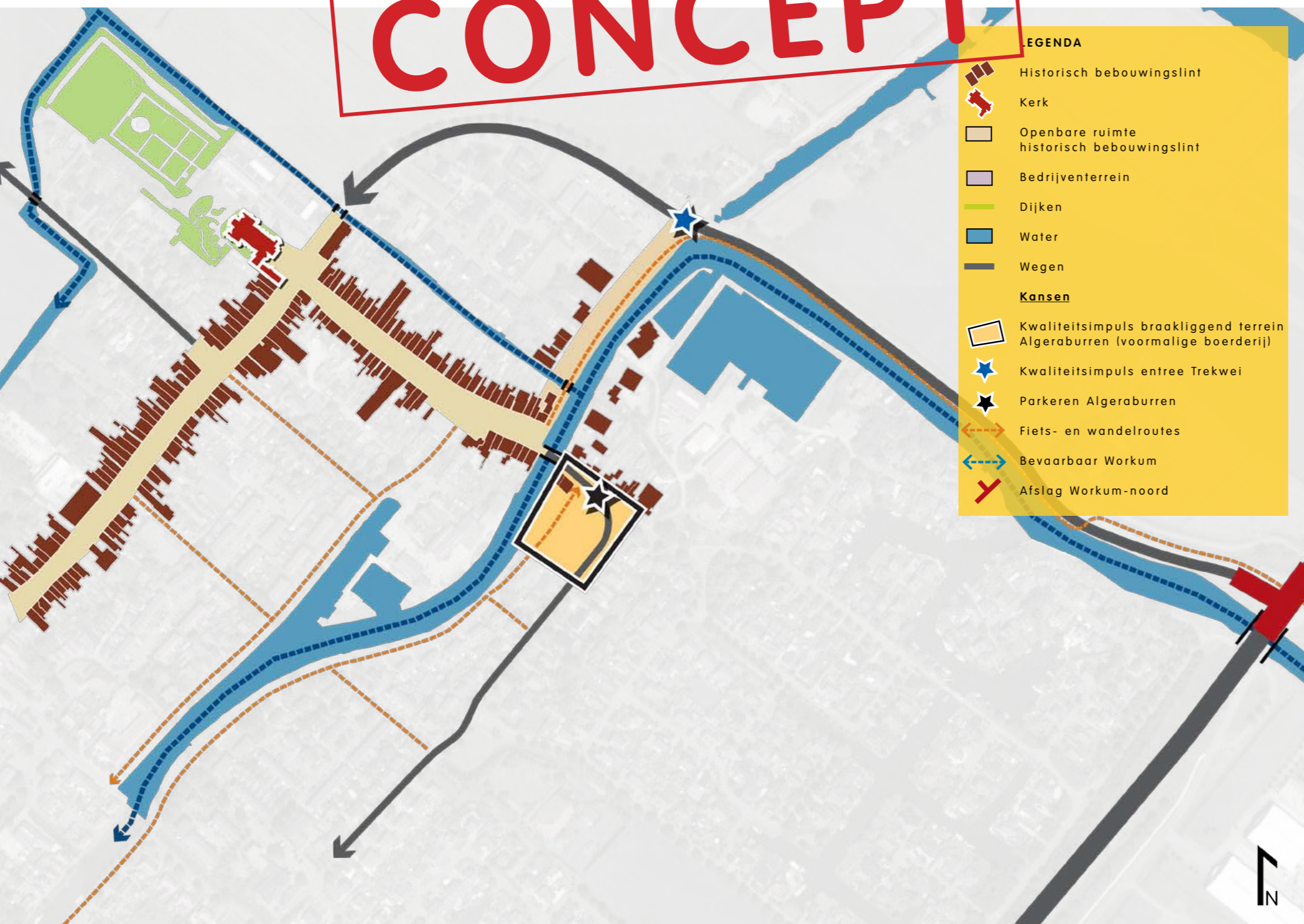


KWALITEITSIMPULS ENTREE



BOODSCHAPPENSTEIGER

# CONCEPT



- LEGENDA**
- Historisch bebouwingslint
  - Kerk
  - Openbare ruimte historisch bebouwingslint
  - Bedrijventerrein
  - Dijken
  - Water
  - Wegen
- Kansen**
- Kwaliteitsimpuls braakliggend terrein Algeraburren (voormalige boerderij)
  - Kwaliteitsimpuls entree Trekwei
  - Parkeren Algeraburren
  - Fiets- en wandelroutes
  - Bevaarbaar Workum
  - Afslag Workum-noord

## NOARD EN DWARSNOARD

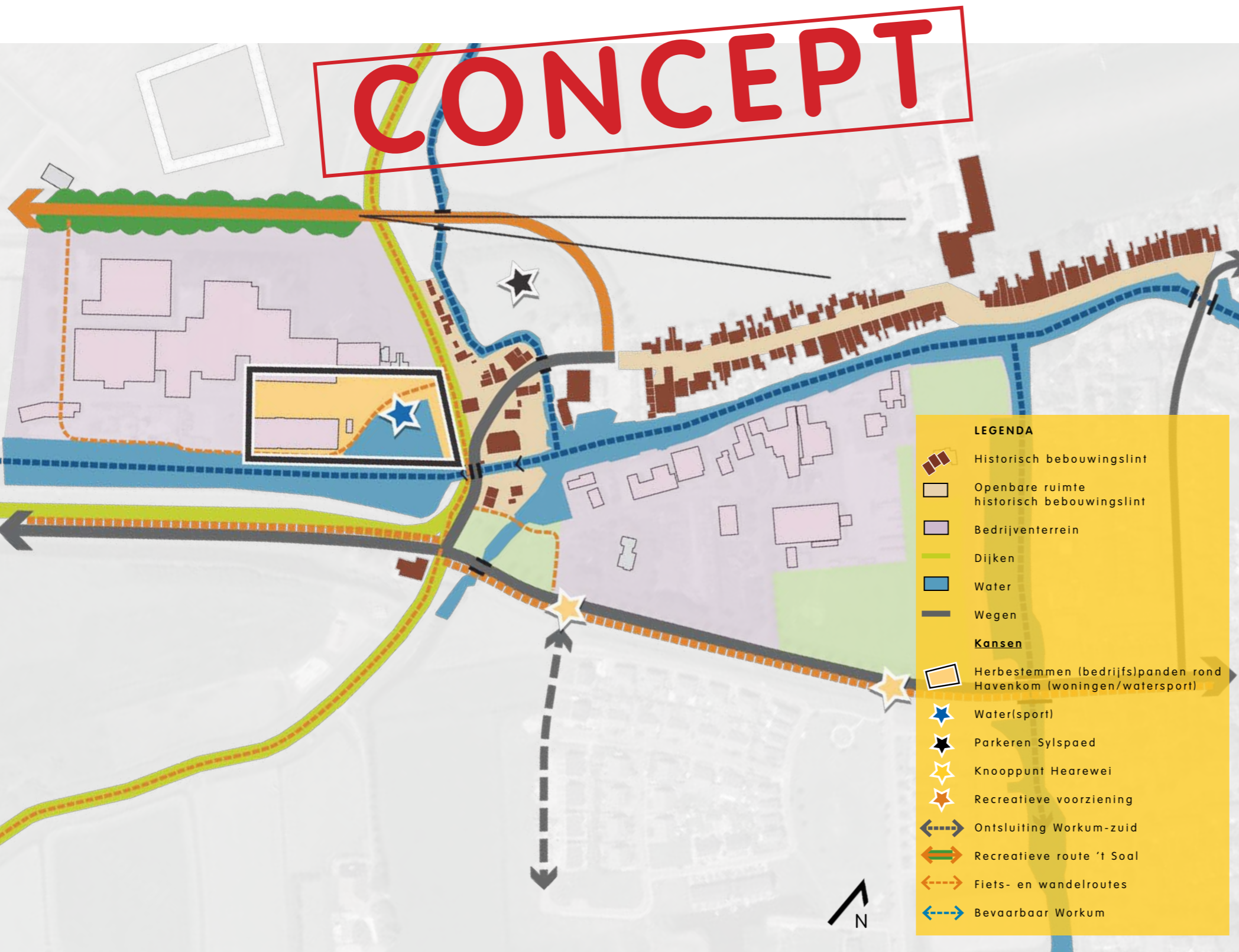
- WELKOM WORKUM - STADSENTREES EN STADSSILHOUET**
1. Kwaliteitsimpuls braakliggend terrein Algeraburren (voormalige boerderij)
  2. Kwaliteitsimpuls entree Trekwei
- PARKEREN VOOR BEWONERS EN TOERISTEN**
3. Parkeren Algeraburren
  4. Verkeersplan opstellen voor historisch centrum (autoluw, eenrichtingsverkeer, seizoensgebonden keuzes, zwaar vrachtverkeer etc.)
  5. Parkeerbeleid vernieuwen (eventueel seizoensgebonden) en combineren met laad- en losplekken
- BEWEGWIJZERINGSYSTEEM EN ROUTING**
6. Bewegwijzering P-route
  7. Bewegwijzering zwaar verkeer
  8. Bewegwijzering watersport (ligplaatsen centrum)
  9. Informatievoorziening centrum
- KWALITEIT EN VEILIGE VERBINDINGEN**
10. Verlengen afslag Sudergoabrege
  11. Veilige overstek fietsers en voetgangers (o.a. Ielaak, Algeraburren)
  12. Kwaliteitsimpuls leegstaande panden
  13. Kwaliteitsimpuls braakliggend terrein (oude boerderij)
  14. Herbestemming Rooms Katholieke Kerk
  15. Versterken kunst/ en cultuurvoorzieningen Noord: Voormalig pand museum Kerkelijke Kunst beschikbaar maken voorwisselende exposities
  16. Horeca aan het water
  17. Realiseren rondwandeling met kleuren: route Noord-Dwarsnoard-Langs Dolte - centrum - Merk
- WATERRIJK WORKUM - BEVAARBAAR WORKUM**
18. Bevaarbaar water (sloepen-/kanoroute) Dolte-Dyksfeart-Drooge Dolte-Yskeburrefeart
  19. Bruggen verhogen Yskeburrefeart
  20. Versterken doorvaart door verhogen van Noorderbrug naar dezelfde hoogte als Kettingbrug
  21. Verbeterde invaart vanaf noordzijde stad
- TOEKOMSTBESTENDIG WORKUM**
22. Toevoegen van oplaadpunten voor elektrische fietsen en elektrische auto's in het gehele centrum

## I N S P I R A T I E B E E L D E N I N S P I R A T I E B E E L D E N





# CONCEPT



## HAVENGEBIED MET SLUIS

### PARKEREN VOOR BEWONERS EN TOERISTEN

1. Uitbreiden parkeerterrein Sylspaed
2. Verkeersplan opstellen voor historisch centrum (autoluw, eenrichtingsverkeer, seizoensgebonden keuzes, zwaar vrachtverkeer etc.)
3. Parkeerbeleid vernieuwen (eventueel seizoensgebonden) en combineren met laad- en losplekken

### BEWEGWIJZERINGSYSTEEM EN ROUTING

4. Bewegwijzering P-route
5. Bewegwijzering watersport (ligplaatsen centrum)
6. Informatievoorziening centrum

### KWALITEIT EN VEILIGE VERBINDINGEN

7. Ontsluiten N359 met it Soal, Thomashof, en bedrijventerrein it Soal en daarmee ontlasten Hearwei en Syslpaed
8. Veilige knooppunten Hearwei (langzaam verkeer)
9. Aanleggen van een fiets-/wandelpad langs de Hearwei en Hylperdyk
10. Kwaliteit historie/scheepswerf behouden en versterken
11. Sylspaed autoluw/parkeervrij/éénrichtingsverkeer t/m de Kettingbrug
12. Herbestemmen (bedrijfs)panden rond Havenkom (woningen/watersport)

### WATERRIJK WORKUM - BEVAARBAAR WORKUM

13. Bevaarbaar water (sloepen-/kanoroute) Dolte-Dyksfeart-Drooge Dolte-Yskeburrefeart
14. Verfraaien havenkom en stimuleren van recreatie aan het water

### TOEKOMSTBESTENDIG WORKUM

15. Aanwijzen van locaties voor tiny houses projecten
16. Verbeteren groenstructuur

## I N S P I R A T I E B E E L D E N



HAVEN (HUIDIG)



SLUIS (HUIDIG)



HORECA IN DE HAVEN



FIETSEN LANGS DE DIJK



(TIJDELIJK) PARKEREN



HORECA AAN HET WATER



STADSPLETTEGROND



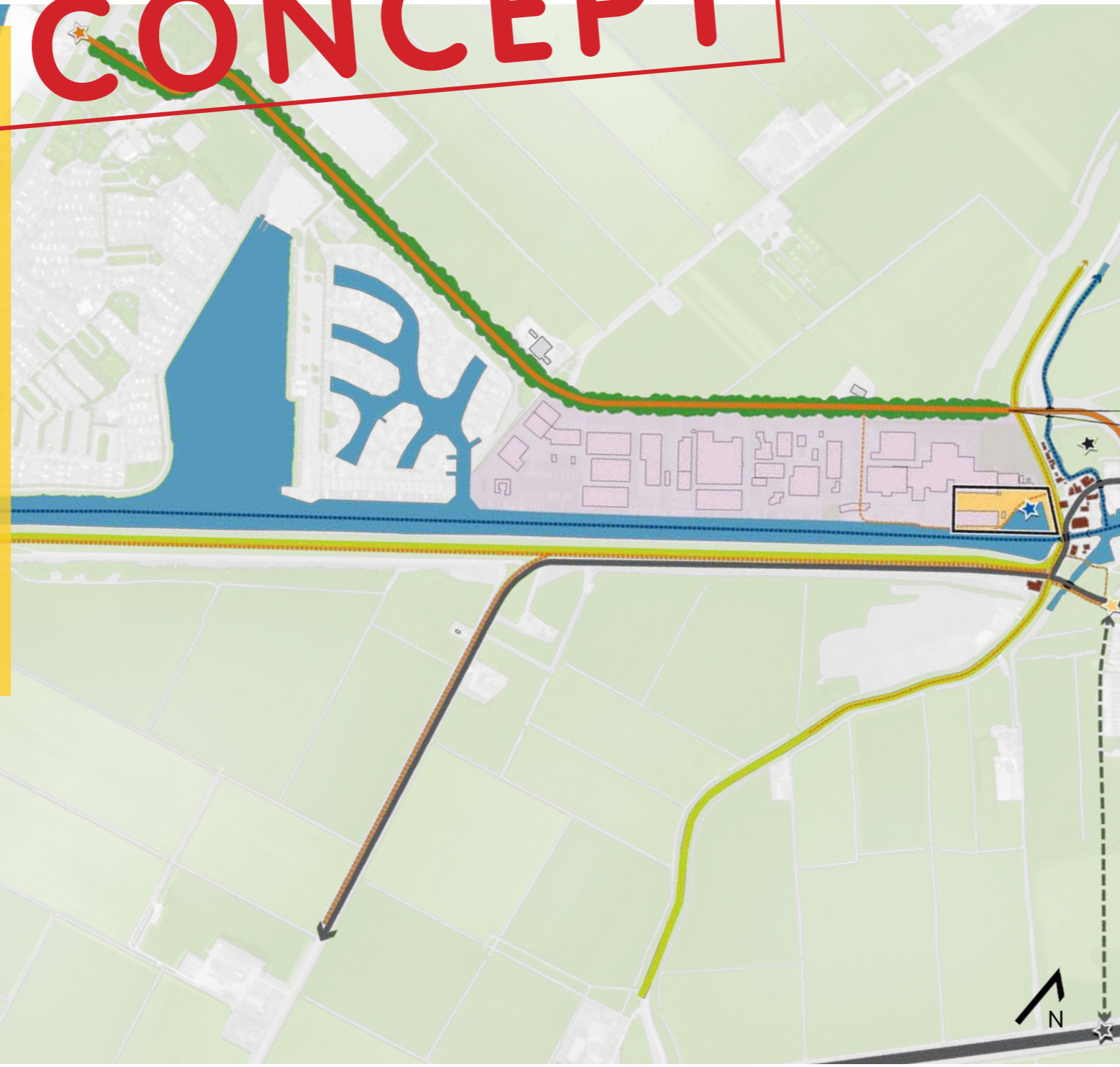
HORECA IN DE HAVEN

# CONCEPT

## BEDRIJVENTERREIN 'T SOAL

**LEGENDA**

- Historisch bebouwingslint
- Openbare ruimte historisch bebouwingslint
- Bedrijventerrein
- Dijken
- Water
- Wegen
- Kansen**
- Herbestemmen (bedrijfs)panden rond Havenkom (woningen/watersport)
- Watersport)
- Afslag Workum-zuid
- Parkeren Sylspaed
- Knooppunt Hearewei
- Recreatieve voorziening
- Ontsluiting Workum-zuid
- Recreatieve route 't Soal
- Fiets- en wandelroutes
- Bevaarbaar Workum



**PARKEREN VOOR BEWONERS EN TOERISTEN**  
 1. Opwaarderen en (deels) verharden van parkeerterrein bij het strand

**BEWEGWIJZERINGSSYSTEEM EN ROUTING**  
 2. Bewegwijzering naar het strand en naar natuurgebieden  
 3. Bewegwijzering watersport (ligplaatsen centrum)  
 4. Informatievoorziening centrum

**KWALITEIT EN VEILIGE VERBINDINGEN**  
 5. Ontsluiting Provinciale weg  
 6. Aantrekkelijke en afwisselende (groene) route langs Suderséleane (toevoeging sport- en klimactiviteiten)  
 7. Ontwikkelen van openbaar pad langs het water  
 8. Strandtent  
 9. Realiseren van een fiets-/wandelpad langs Hylperdyk naar Hindeloopen  
 10. Verharden van het pad bij de Lieuwe Klazes Leane  
 11. Verbeteren beeldkwaliteit bedrijfspanden

**WATERRIJK WORKUM - BEVAARBAAR WORKUM**  
 12. Verzanding vaargeul 't Soal oplossen

**TOEKOMSTBESTENDIG WORKUM**  
 13. Daken bedrijfspanden gebruiken voor zonnepanelen  
 14. Plaatsing OV fietsen op 't Soal naar het centrum  
 15. Verbeteren groenstructuur

### I N S P I R A T I E B E E L D E N

### I N S P I R A T I E B E E L D E N



# CONCEPT

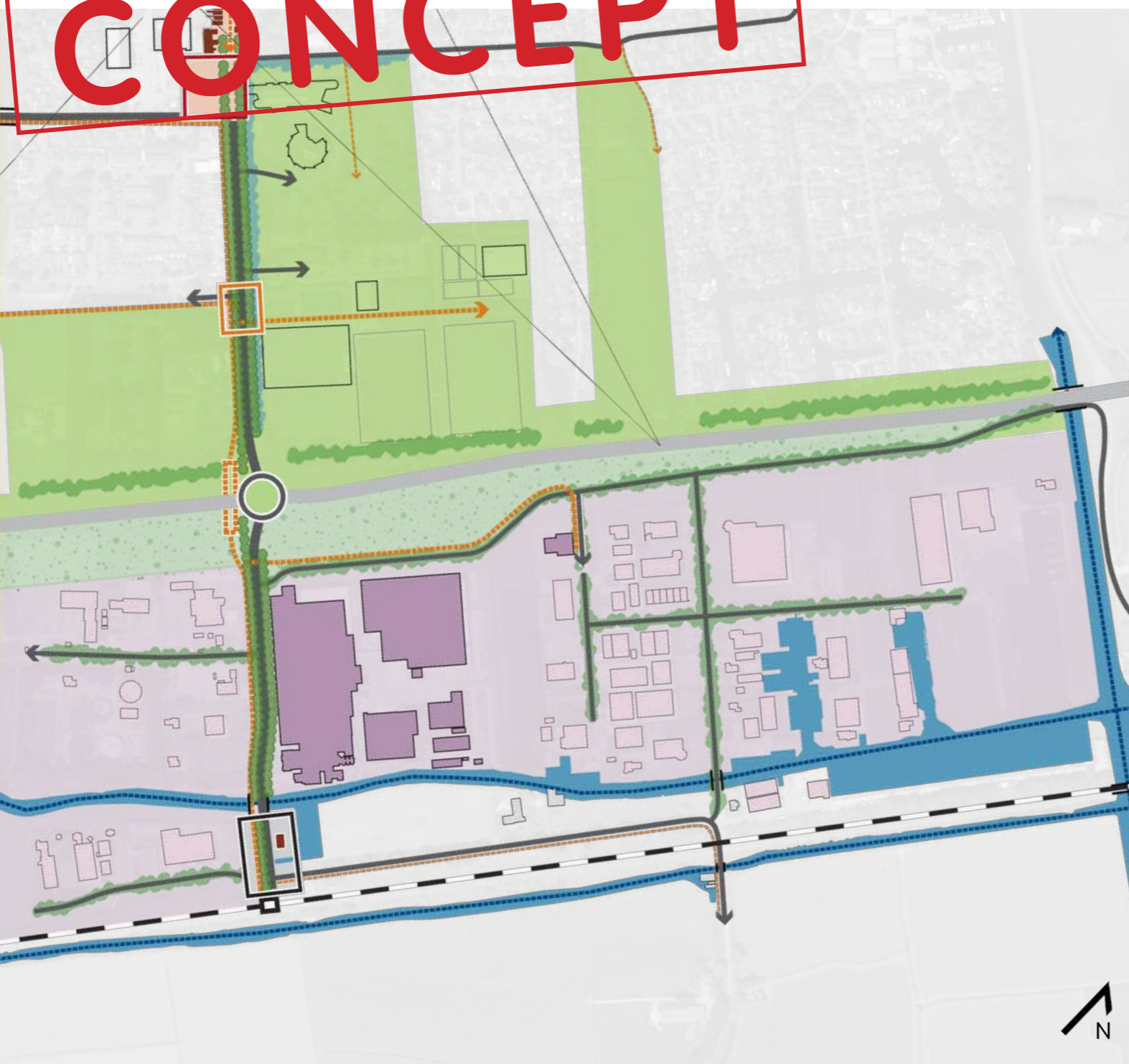
## INDUSTRIETERREIN HORSA - VERBINDING STATION-CENTRUM

**LEGENDA**

- Historisch bebouwingslint
- Kerk, toren en de Waag
- Openbare ruimte historisch bebouwingslint
- Bedrijventerrein
- Water
- Wegen
- Spoorlijn en station

**Kansen**

- Aantrekkelijke entree historisch centrum
- Knooppunt t.h.v. sporthal
- Rotonde N359
- Fiets- en voetgangerstunnel
- Aantrekkelijk stationsgebied
- Herprofilering Spoardyk (station-Begine), met aantrekkelijke fiets-/wandel-/autoverbinding als groene laan
- Verbeteren groenstructuur
- Natuur i.c.m. energie langs de N359
- Fiets- en wandelroutes
- Bevaarbaar Workum
- Behouden/versterken silhouet



### WELKOM WORKUM - STADSENTREES EN STADSSILHOUET

1. Ontwikkelen van een karakteristiek kunstwerk op de rotonde
2. Zichtbaarheid historie Workum in openbare ruimte (projecteren van oude fabriek op gevels, aanbrengen van muurschilderingen van Workums helden in tunnel etc.)
3. Behouden/versterken zichtlijnen

### BEWEGWIJZERINGSYSTEEM EN ROUTING

4. Bewegwijzering P-route
5. Bewegwijzering zwaar verkeer
6. Bewegwijzering watersport (ligplaatsen centrum)
7. Informatievoorziening centrum
8. Ontbording

### KWALITEIT EN VEILIGE VERBINDINGEN

9. Veilige verbinding naar sportschool
10. Realiseren van veilige fiets-/voetgangersverbindingen van woongebieden naar school en sport, station
11. Herprofilering Spoardyk, met aantrekkelijke fiets-/wandel-/autoverbinding als groene laan
12. Fiets-/wandelpad langs de parallelwei
13. Toevoegen van groen aan de Horsa en onderhoud + aantrekkelijker maken van het park
14. Knooppunt t.h.v. sporthal
15. Aanbevelingen voor uniforme uitstraling nieuwe bedrijfspanden
16. Aantrekkelijk stationsgebied

### WATERRIJK WORKUM - BEVAARBAAR WORKUM

17. Bevaarbaar maken vaart achter station
18. Directe omgeving Spoarsicht + waterkant
19. Trailerhelling

### TOEKOMSTBESTENDIG WORKUM

20. Energietransitie opstarten; Friesland Campina betrekken
21. Bebouwing op maat t.o.v. de zon i.v.m. zonnepanelen
22. Daken bedrijfspanden gebruiken voor zonnepanelen
23. Plaatsing van OV fietsen bij het station
24. Natuur i.c.m. energie langs de N359
25. Verbeteren groenstructuur

I N S P I R A T I E B E E L D E N

I N S P I R A T I E B E E L D E N



STATIONSKOFFIEHUIS EN ZUIVELFABRIEK 1920



ZONNEPANELEN OP  
BEDRIJFSPANDEN



VAARVERBINDING ACHTER  
SPOOR (HUIDIG)



HISTORIE IN TUNNEL



LANEN EN GROEN



SILHOUETTEN OP  
ROTONDES



KLEURRIJKE TUNNELS

**CONCEPT**

An aerial photograph of a large Gothic church with a prominent brick tower and a dark spire. The church is surrounded by green trees and a white fence. In the foreground, there are several houses with red-tiled roofs. A large red stamp with the word 'CONCEPT' is overlaid on the church's facade.

**CONCEPT**